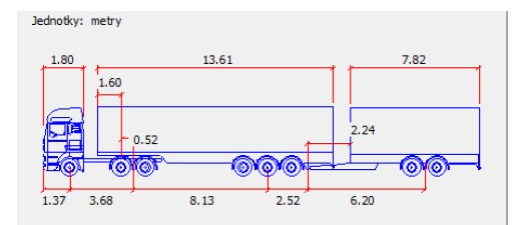
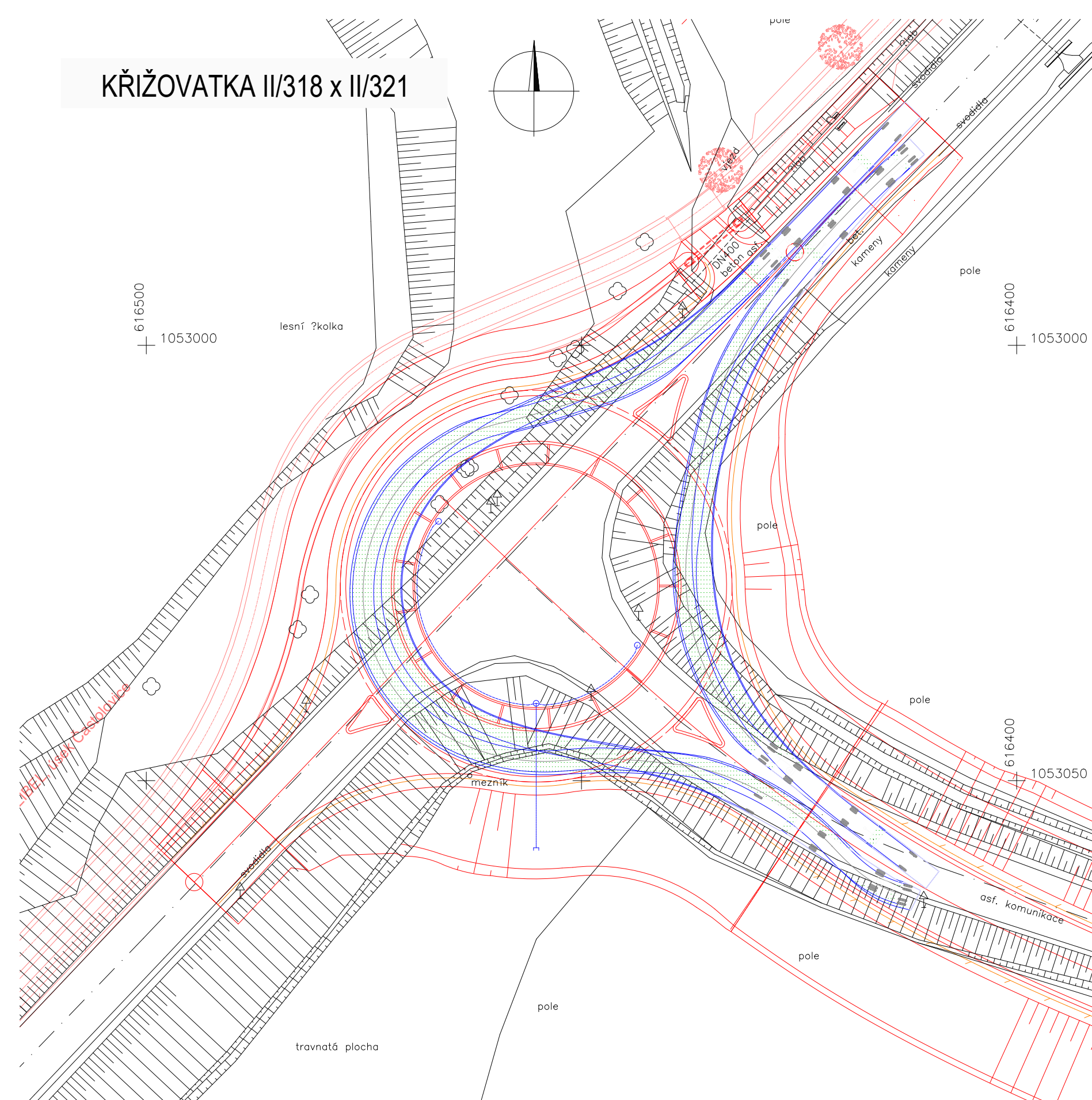
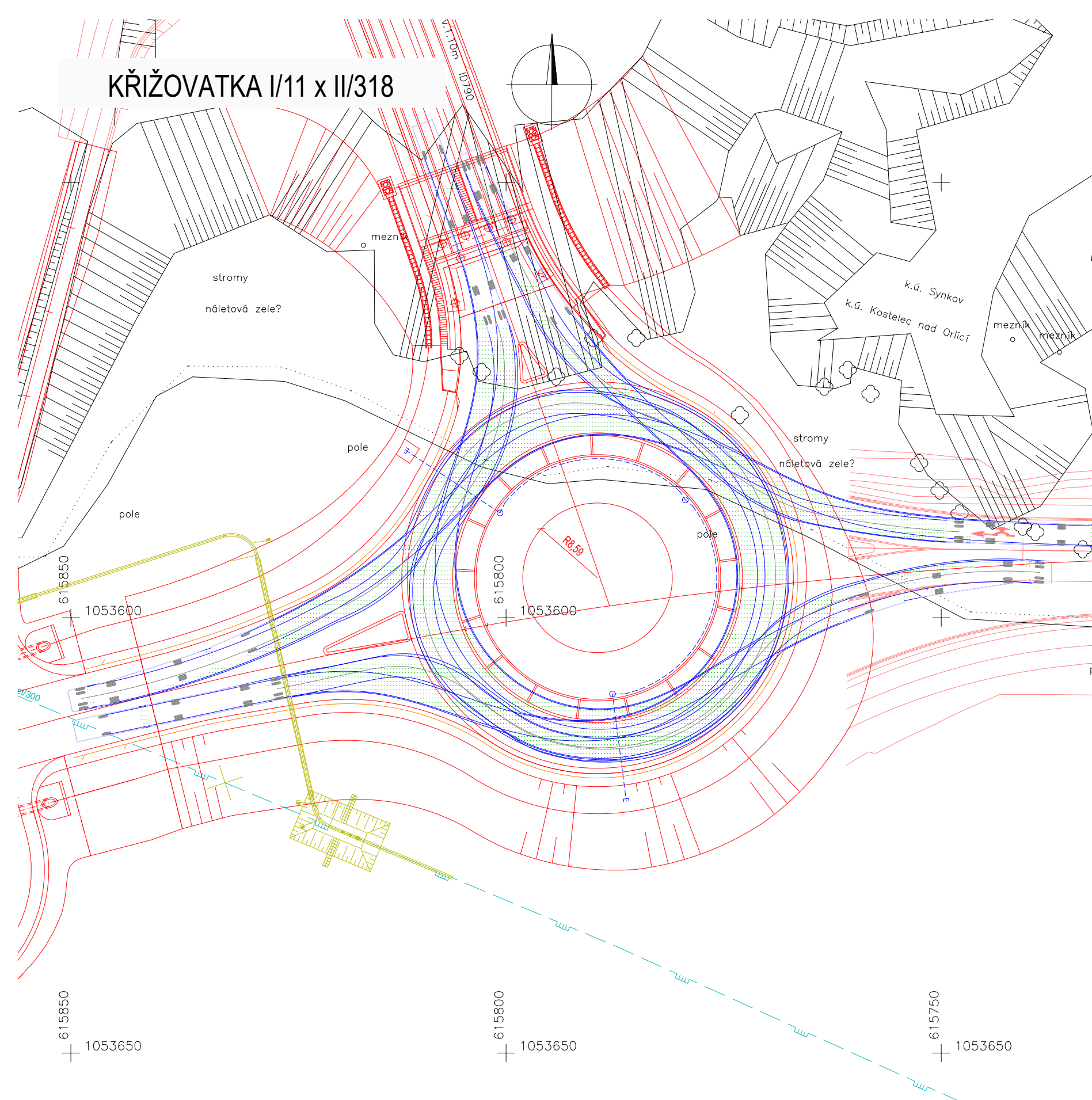
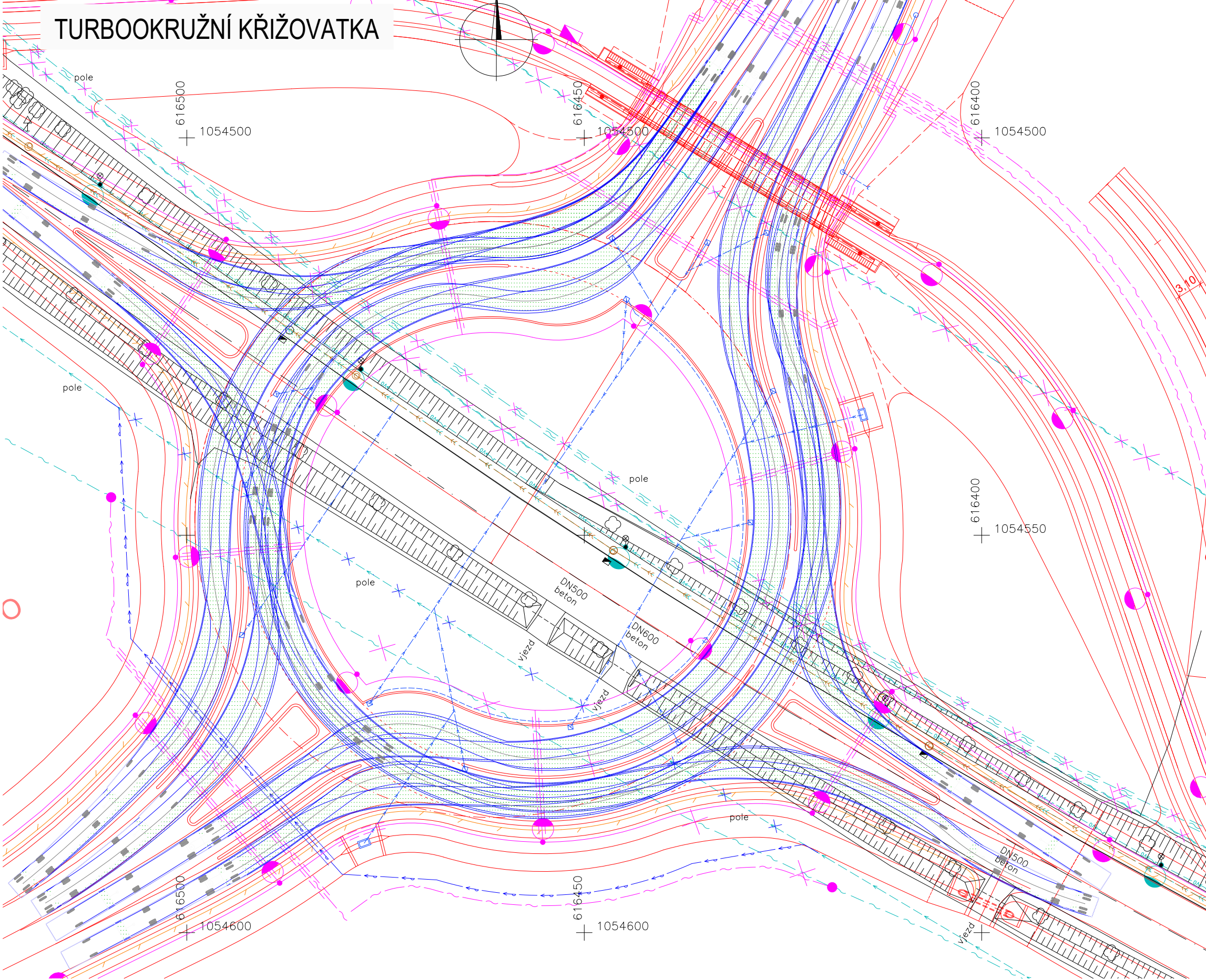







SITUACE VLEČNÝCH KŘIVEK
M 1:500



REVIZE:		PŘEDMĚT ZMĚNY:		VYPRACOVAL:		DATUM:	
1							
2							
3							
SOUŘADNICOVÝ SYSTÉM: S-JTSK							
VÝŠKOVÝ SYSTÉM: B.P.V.							
<div>OBJEDNATEL:</div> <div></div> <div>Královéhradecký kraj Pivovarské náměstí 1245 500 03 Hradec Králové</div>		<div>NÁZEV AKCE:</div> <div>II/318 ČASTOLOVICE, OBCHVAT - V RÁMCI PROJEKTU „ROZŠÍŘENÍ STRATEGICKÉ PRŮMYSLOVÉ ZÓNY SOLNICE – KVASINY A ZLEPŠENÍ VEŘEJNÉ INFRASTRUKTURY V KRÁLOVÉHRADECKÉM REGIONU“</div>					
		<div>ČÁST / STAVEBNÍ OBJEKT:</div> <div>SITUAČNÍ VÝKRESY</div>					
		<div>PŘÍLOHA:</div> <div>SITUACE VLEČNÝCH KŘIVEK</div>					
<div>ZHOTOVITEL:</div> <div></div> <div>M - PROJEKCE s.r.o. Resslova 956 500 02 Hradec Králové www.m-projekce.cz</div>		<div>ZODP. PROJEKTANT:</div> <div>Ing. M. STEJSKAL</div>				<div>PARÉ:</div>	
		<div>VYPRACOVAL:</div> <div>Ing. P. KELČA</div>					
		<div>KONTROLA:</div> <div>Ing. P. HÁJEK</div>					
		<div>MĚŘÍTKO:</div> <div>1:500</div>		<div>Č. ZAKÁZKY:</div> <div>19-090-03</div>			
		<div>STUPEŇ:</div> <div>PDPS</div>		<div>DATUM:</div> <div>08/2024</div>		<div>ČÁST:</div> <div>C</div>	